










# Ihr perfekter Wegbegleiter

ist die ausführliche Rad- und Wanderkarte Blankenburg im Maßstab 1:25.000 / 1:14.000 wetterfest



**Preis: 5,00 €**  
erhältlich in der Touristinformation Blankenburg (Harz) sowie im Buchhandel  
ISBN 978-3-86973-205-3

-  Parkplatz
-  Bushaltestelle
-  Bahnhof
-  Gastronomie
-  Stempelstelle Harzer Wandernadel
-  Touristinformation
-  Rundwanderwege
-  Harzer Klosterwanderweg
-  Teufelsmauerstieg



## 1 Wanderpass - 222 Wander-Ziele Attraktive Abzeichen Verschiedene Begleithefte

Sie wandern oder radwandern gern und wollen im Urlaub Natur und Berge genießen?  
Dann entdecken Sie den Harz - Deutschlands nördlichstes Mittelgebirge - und werden Sie Harzer Wanderkönig oder gar Harzer Wanderkaiser. Erleben Sie Erholung in unbeschwerter Natur und erwandern Sie Ihre persönliche „Harzer Wandernadel“.  
Holen Sie sich um Blankenburg bis zu 9 Stempel auf Ihrem Weg zum Wanderkaiser!



[www.harzer-wandernadel.de](http://www.harzer-wandernadel.de)




## Meine Wandertouren in Blankenburg

16 schöne Rundwanderwege in der Blütenstadt mit Stempelstellen der Harzer Wandernadel



Harz

**Harz**  
Touristinformation  
Schnappelpberg 6 · 38889 Blankenburg (Harz)  
Telefon +49 (0)3944 362260  
touristinfo@blankenburg.de  
www.blankenburg.de



In der Umgebung von Blankenburg warten die schönsten Wandertouren der Region darauf, von Ihnen entdeckt zu werden. Geheimnisvolle Fräde durch alte Baumbestände und durch dufende Kiefernwälder wechseln mit Felsenröllchen, kulturellen Highlights und wunderbaren Ausblicken. Zwischen Brocken und Bodetal gelegen, ist Blankenburg das ideale „Basislager“ für Ihren Wanderrausch. Zahlreiche Stempelstellen der Harzer Wandernadel lassen sich hier erwandern. Die Fernwanderwege Harzer Klosterwanderweg, E 11, Wege deutscher Kaiser & Könige und Teufelsmauerstieg sowie der Radfernweg R1 führen direkt durch die Stadt.  
Mit dem Harzer Urlaubsticket können Sie kostenlos die öffentlichen Busse nutzen und Ihre Wanderung auch gerne mal „abkürzen“; Auf geht's.  
Alle Routen mit ausführlichen Wegbeschreibungen sowie GPS-Tracks finden Sie auf [www.blankenburg.de/tourismus/natur/](http://www.blankenburg.de/tourismus/natur/) oder in der aktuellen App sowie dem Tourenportal des Harzer Tourismusverbandes.

Wandern Sie sich glücklich

## 1 Herzogstour



Die XXL-Tour führt auf dem aussichtsreichen Panoramawanderweg zum Kloster Michaelstein. Frisch von einer Einkehr gestärkt, sind durch den schattigen Klostergrund und vorbei an der ehemaligen Höhlenkirche „Volkmarkskeller“ einige Höhenmeter zu überwinden. Der schöne, bequeme Herzogsweg im Stiftungswald führt ab Eggeröder Brunnen zurück nach Blankenburg.

**Start:**  
Parkplatz  
Schnappelberg



446m 19,9km 6h 59 79 87

## 5 Historischer Rundwanderweg



Wandern Sie rund 12 km durch die Historie der Stadt. Erfahren Sie Schritt für Schritt, wie die Regensteiner Grafen einst große Teile des Nordharzes von der Burg und Festung Regenstein aus beherrscht haben, wie die Zisterziensermönche im Mittelalter im Kloster Michaelstein lebten und entdecken Sie im Großen Schloss, wie die Stadt Blankenburg zu ihrem Namen kam.

**Start:**  
Parkplatz  
Schnappelberg



233m 13km 3h 30min 59 78 80

## 9 Großer Rundweg Teufelsmauer



Entdecken Sie die sagenumwobenen Felsen bei Blankenburg. Der Hinweg führt entlang des spektakulären Felsenriffs vorbei an der „Gewittergrotte“ zu einer grandiosen Filmkulisse und zum Lieblingsplatz vieler Wanderer, dem „Hamburger Wappen“ bei Timmenrode. Zurück nach Blankenburg geht es auf dem bequemeren Südhangweg am Fuße der Teufelsmauer.

**Start:**  
Parkplatz  
Schnappelberg



206m 7km 2h 10min 74 76

## R Rundwanderweg Cattenstedt-Wienrode-Timmenrode



Dieser leichte Rundwanderweg verbindet die Ortsteile Cattenstedt, Wienrode und Timmenrode auf bequemen Wegen durch aussichtsreiche Wiesenlandschaften und entlang knorriger, alter Obstbaumbestände durch das liebevolle Hasental. In den gepflegten, ländlichen Ortschaften finden Sie Einkehrmöglichkeiten auf Ihrer Wanderung.

**Start:**  
Parkplätze  
Ortsteile



101m 8,9km 2h 15min

## 2 Klippentour



Die Wanderung führt hinauf in die Harzer Berge. Entlang der „Otto Ebert-Brücke“, welche die Bahnleise der beliebten Rübelandbahn überspannt, sowie durch das einst bedeutsame Bergbauggebiet „Braunesumpf“ erleben Sie hier eine sehr abwechslungsreiche Landschaft. Auf dem Weg liegen die „Wolfsklippen“ und die „Bielsteinklippen“, die der Tour ihren Namen gaben.

**Start:**  
Parkplatz  
Schnappelberg



229m 11,4km 3h 20min 79

## 6 Großer Rundweg Sandsteinhöhlen



Sie durchwandern das Waldgebiet Heers unterhalb des Regensteins. Folgen Sie der Mühlengeschichte auf den Spuren der Maultiere zur mittelalterlichen Regensteinsmühle. Auf bequemen Waldwegen und durch duftende Kiefernwälder gelangen Sie zu einem der schönsten Wanderziele im Harz – zu den Sandsteinhöhlen, ein mystischer Ort mit Lieblingsplatzpotenzial.

**Start:**  
Parkplatz  
am Regenstein



89m 9,5km 2h 30min 81 82

## 10 Kinderwagenrundweg



Hier können wirklich alle mit: das Baby, die Kleinen mit dem Laufrad und natürlich Oma und Opa. Dieser leichte Weg durch den Heidelberg an der Teufelsmauer zeichnet sich durch sehr sanfte Anstiege auf breiten Waldwegen mit meist festem Untergrund aus. Dennoch sollte Ihr Kinderwagen geeignet für Gelände sein, denn die ein oder andere Wurzel ist zu überwinden.

**Start:**  
Heidelberg



105m 7km 2h

## R Rundwanderweg Osterholz Derenburg



Vom Rathaus führt die bequeme Rundtour an der ehemaligen Pfalz Derenburg vorbei weiter auf geraden Wegen durch ausgedehnte Laubwaldbestände und sanft hügelige Kiefernwälder. Die Wanderung überrascht mit wunderschönen Ausblicken vom Thyrstein in Richtung Burg und Festung Regenstein sowie auf die Silhouette des Wernigeröder Schlosses vor dem Harzer Brockenmassiv.

**Start:**  
Marktplatz



133m 12,5km 3h 10min

## 3 Panoramawanderweg



Auf rund 9 Kilometern bieten sich auf steilen Bergpfaden und auf bequemen Wanderwegen wunderschöne Ausblicke auf das Blankenburger Schloss, auf die Stadt und auf das Harzvorland. Die Streckentour von der Teufelsmauer zum Kloster Michaelstein ist die perfekte Verbindung von Naturerlebnis und Kulturgenuss. Für den Rückweg können Sie den Bus ab Michaelstein nutzen.

**Start:**  
Parkplatz  
Schnappelberg



281m 9,0km 3h 59 76 78

## 7 Kleiner Rundweg Sandsteinhöhlen



So viele „Wow-Momente“ auf knapp 5 Kilometern finden Sie nur selten im Harz. Geheimnisvolle Pfade durch moosbedecktes Unterholz verbinden die mittelalterlichen Wasserräder der Regensteinsmühle mit den mystischen kleinen und großen Sandsteinhöhlen. Tipp: Stärken Sie sich beim Picknick für den steilen Aufstieg über den Grünen Hof zurück zum Ausgangspunkt.

**Start:**  
Parkplatz  
am Regenstein



87m 4,7km 1h 20min 81 82

## R Rundwanderweg Börnecke



Duftende Kiefernwälder, Heidekraut und malerische Obstbaumalleen wechseln mit schönen Ausblicken auf die Harzhöhen bei dieser leichten Wanderung ab. Unweit des Startpunktes an der Reithalle finden Sie am Weinberg im Frühling ein außergewöhnliches Vorkommen blühender Adonisröschen. Lassen Sie Ihre Wanderung mit einer Rast an der Schwefelquelle ausklingen.

**Start:**  
Reithalle



81m 7,4km 2h

## R Rundwanderweg Hüttenrode



Der Rundwanderweg führt teilweise auf dem berühmtesten Wanderweg im Harz, dem „Harzer Hexenstieg“ entlang. Bequeme, breite Wege durch den Stiftungswald wechseln sich mit dem idyllischen Pfad, der sich entlang der Talsperre und der Bode schlängelt, sowie mit der Weite der Harzer Landschaft auf der Hochharzebene ab.

**Start:**  
Wanderparkplatz  
am Friedhof



225m 14,6km 4h

## 4 Mini-Rundweg Stiftungswald



Der Wald nahe Blankenburg ist großflächig mit Laubgehölzen wie Buchen und Eichen bewachsen und bedarf aufgrund der in Deutschland selten gewordenen Ausdehnung eines besonderen Schutzes. Auf dem bequemen Rundweg lernen Sie das vielfältige Waldleben kennen. Fünf Stationen mit informativen Fakten laden zum Schauen und Lesen ein.

**Start:**  
Parkplatz  
Großes Schloss



72m 1,9km 36min

## 8 Kleiner Rundweg Teufelsmauer



Bizarre Sandsteinfelsen ragen kilometerweit in die Landschaft. Direkt über den Felsenkamm führt nur hier ein anspruchsvoller Kraxel-Weg, ein Geheimtipp für sportliche Wanderer. Der verschlungene Pfad führt zunächst auf dem schattigen Nordhangweg bis zur Heidelbergwarte und von dort durch schmale Felsspalten und über den Kamm zurück zum Großvaterfelsen.

**Start:**  
Parkplatz  
Schnappelberg



96m 4,1km 1h 20min 76

## R Rundwanderweg Heimburg



Die Familien-Tour bietet informative Einblicke in das Waldleben und in die Erdgeschichte. Highlights wie der Walderlebnispfad „Bärenstein“, Geologische Besonderheiten und der Felsen „Hans Mönch“ im schattigen Teufelsbachtal wechseln sich mit der wunderschönen Aussicht vom Höhenzug des Naturschutzgebietes „Ziegenberg“ ab.

**Start:**  
Parkplatz  
Bärenstein



73m 4,8km 1h 30min

## Geologischer Wanderweg



Geologischen Besonderheiten sowie Überreste des Altbergbaus sind auf diesem landschaftlich wunderschönen Wanderweg in der Nähe des Klosters Michaelstein zu entdecken. Dem Symbol des Ammoniten folgend, erhalten Wanderer an leicht zugänglichen geologischen Aufschlüssen Einblicke in rund 400 Millionen Jahre Entwicklungsgeschichte der Erde.

**Start:**  
Parkplatz  
Kloster Michaelstein



43m 4,6km 1h 20min